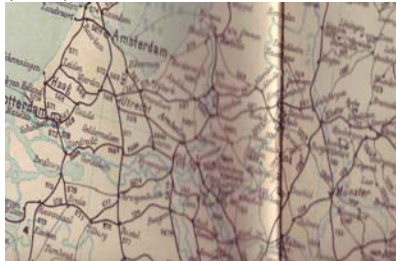


Los 901 Ausruf: 30 €

**2 Karten Eisenbahnnetz Deutschland 1904/05**

Deutschland mit angrenzenden Ländern im Maßstab 1:2.200.000 Reichs-Kursbuch Winter 04/05. Format: 81x66, doppelseitig bedruckt. (E030)



Los 902 Ausruf: 30 €

**Chart Illustrative of the Champaigns of the Wars of the French Revolution.**

In Germany, Poland, Russia & France. From 1803 to 1815. Published by Edw. A Baines, Leeds, March 4<sup>th</sup> 1816. Knickfaltten, gering fleckig. Format: 40x25. (E023)



Los 903 Ausruf: 45 €

**Ansicht und Plan de la Ville de Stralsund, 1715**

Kupferstich. Défendue par le Roi Charles XII. en 1715. pour servir à l'histoire du *Marechal Comte de Saxe*. Fleckig, Knickfaltten. Format: Blattgröße 38x28; Abb. 22,5x18. (E023)



Los 904 Ausruf: 15 €

**Plan der umliegenden Gegend von Athen, 18. Jh.**

Zu den Reisen des jungen *Anacharsis* gezeichnet nach dem Plan, den *Foucherot* 1781 auf Befehl des Grafen von Choiseit-Gouffier von dieser Gegend aufgenommen hat, von *Mr. Barbié du Bocage*. Stahlstich. Gering fleckig, Knickfaltten. Format: 24x20,5. (E023)



Los 905 Ausruf: 25 €

**Charte der Erz- und Bisthümer Deutschlands von der ersten Begründung bis auf das Jahr 1824, Dr. A. J. Rinterim, 1827**

Kupferstich aus „Denkwürdigkeiten der christlich-katholischen Kirche I“ von 1827. Zwei Knickfaltten. Format: 43x35. (E004)



Los 906 Ausruf: 30 €

**Kolorierte Radierung/Karte südl. Ämter des Herzogthums Jülich**

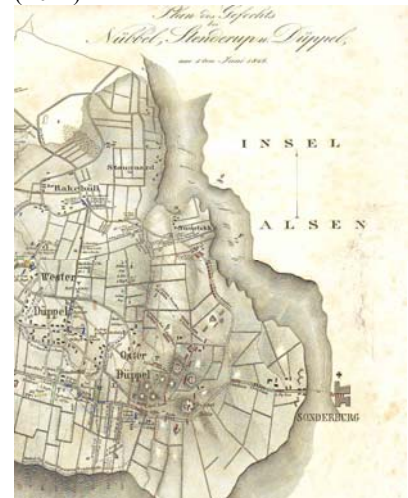
Originalradierung von *F. Bayer* nach einer Vorlage von *F. I. Reilly* 1784. Karte von Montjoie bis Bonn und Adenau bis Brühl. In Passepartout-form gedruckt. Format: 25x20. (E018)



Los 907 Ausruf: 20 €

**Plan des Gefechts bei Nübbel, Stenderup u. Düppel, 5ten Juni 1848**

In der etwas verworrenen Erbfrage um das Herzogtum Schleswig hatte man 1848 zusammen mit Holstein eine provisorische Regierung gebildet und die Aufnahme in den „Deutschen Bund“ beantragt. Damit wollte man den „Eider“-Dänen zuvorkommen, die Schleswig Dänemark einverleiben wollten. Zur Unterstützung und zum Schutz der Herzogtümer waren preußische Truppen bis nach Jütland eingerückt. Für Friedrich Wilhelm IV. war dies ein riskantes Unterfangen. Zwar begründete er sein Eingreifen aus dem Bemühen, „einer republikanischen Erhebung zuzuvorkommen“, tatsächlich aber isolierte er sich damit machtpolitisch. Die europäischen Großmächte, allen voran Russland, sahen in dieser Entscheidung eine Störung des Kräftegleichgewichts. Knickfaltten, fleckig. Format: 40,5x28,5. (E022)

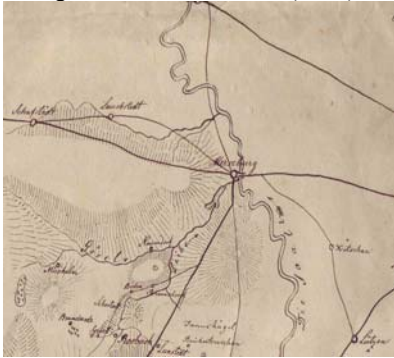


Los 908 Ausruf: 15 €

**Strategisches Übersichtsblatt für die Schlacht bei Rosbach, ca. 1780**

Eine eher kleine Schlacht bei Merseburg mit großer Bedeutung. *Friedrich der Große* besiegt am 5.11.1757 seinen zahlenmäßig überlegenen Gegner aus Reichsarmee und französischem Heer durch Einkesselung

bzw. bevor die Verstärkung eintrifft und schafft sich dadurch Vorteile im Siebenjährigen Krieg. Handschriftliches strategisches Übersichtsblatt. (E022)



Los 909 Ausruf: 35 €

**Aus Merian: Abbildung des Herzlichen Siegs, so die Christliche Armee erhalten wieder den Erb-Feind bey Salankement, 1691.**

Schlacht aus der zweiten Türkenbelagerung, deren Feldzüge vor allem mit dem Namen des Prinzen Eugen von Savoyen verbunden sind, der in zahlreichen Schlachten den Frieden von Karlowitz 1699 erreichte. Der Kaiser bekam Ungarn, den Türken blieb Rumänien. Stahlstich-Abbildung aus dem Ungarisch-Türkischen Krieg (1683-1699). Knickfaltent, leicht fleckig, Randverletzungen hinterklebt, unsauber aus einem Buch herausgetrennt. Format: Blattgröße:37,5x32,5; Abb.: 35x26. (E023)



Los 910 Ausruf: 30 €

**Plan de Belgrade**

Assiégé par S.A.S. le Prince Eugene de Savoye et des Lignes ou les Turcs furent Attaqués et Battus par ce même Prince le 15.Aoust 1717. Pour servir à l'histoire de Maréchal Comte de Saxe. Stahlstichkarte mit Legende und Entfernungsangaben. Doppelblatt 38,5x28,5, Abb. 24,5x20,5. Etw. gebräunt, Knickfalte. (E023)



Los 911 Ausruf: 40 €

**Carte de la Boheme et partie de la Moravie, 18. Jh.**

Pour servir à l'histoire du *Marechal de Saxe*. Stahlstich. Gering fleckig, Knickfaltent. Format: 46x30. (E023)



Los 912 Ausruf: 40 €

**Holzschnitt Bohemici Regni**

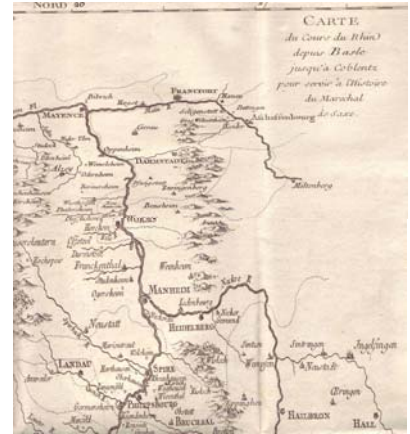
Holzschnitt aus Merian: Bohemici Regni entra & extra Hercynii nemoris clausuram des criptio. Gering fleckig, oberer Blattrand mit kleinen Verletzungen. Format: 31,5x20. (E023)



Los 913 Ausruf: 40 €

**Carte du Cours du Rhin depuis Basle jusqu'à Coblentz pour servir à l'Histoire de Marechal, 18. Jh.**

Stahlstichkarte mit Entfernungsangaben. 45x41. Etw. gebräunt, Knickfaltent. (E023)



Los 914 Ausruf: 75 €

**Das Eyland Formosa und ein Stück von den Küsten China, ca. Mitte 18.Jhrdt.**

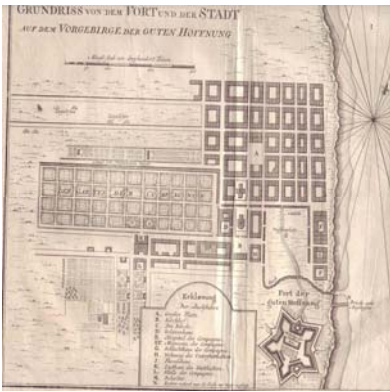
Stahlstich-Karte. Nach den neusten Karten und Wahrnehmungen besonders der PP. Jesuiten, entworfen von N. Ballin. Maßstab von Französischen und Englischen Seemeilen. Knickfaltent, leicht fleckig, Randverletzungen hinterklebt. Format: 30,5x24,5. Sehr selten. (E023)



Los 915 Ausruf: 140 €

**Konvolut: Kap der Guten Hoffnung (Kapstadt), 18. Jh.**

1. Grundriss von dem Fort und der Stadt auf dem Vorgebirge der Guten Hoffnung, mit Legende und Maßstab von dreyhundert Toisen. Einrisse hinterklebt. Format: 27,5x23. 2. Das Land der Hottentoten an dem Vorgebirge der guten Hoffnung. Diese Karte ist nach Kolbens seiner und nach einigen Manuscripten entworfen von N. Bellin (1703-21.3.1772), Ing. de la Marine. Kupferstich. Einrisse (alt) hinterlegt. Format: 37x27. Beide Karten sind gering fleckig und haben Knickfaltent. In dieser Form und Zusammenstellung sehr selten angeboten. (E023)



**Los 916 Ausruf: 150 €**

**Chartae geographicae, 8 Karten 1727**

... editon au picies divinae imperatoris magestatis. . Germanie Cisrhenanae; Helvetiae, Palaestina et Phoenice; Picentes, Vestini, Campania, Apilia, Lucania, Brutii; Ligures Taurini; Germaniae; Sueviae; Histri, Carni, Venti. In Falthülle. Gute Erhaltung. Format: 15x13,5. (E035)



**Los 917 Ausruf : 290 €**

**Kolorierte Karte Le cercle de Westphalie divisè en tous ses Etats et Souverainetés ; Passepartout ; gerahmt unter Glas. 1692**

U.a. Münster, Osnabrück, Paderborn, Lüttich, Werden, Abtei Essen, Corneliemünster, Corvey, Kleve, Jülich-Berg. etc. Äußerst dekorativ. Format: 59x88 / 85x115. (E035)



Im Folgenden präsentieren wir 31 Karten aus einem Perthes - Schulatlas aus dem Jahre 1856. Es handelt sich um „illuminierte“ Kupferstiche nach Stieler's Hand-Atlas verkleinert. Blattgröße: 30,5x24 Kartengröße: 23x18, teils mit Landschaftsquerschnitten. Altersbedingte Färbung, rechts unten durch das Umblättern angeschmutzt.(E004)

**Los 918 Ausruf: 10 €**

**Westliche und östliche Halbkugel**



**Los 919 Ausruf: 10 €**

**Erdkarte in Mercator-Projektion**



**Los 920 Ausruf: 10 €**

**Europa – physische Karte**



**Los 921 Ausruf: 10 €**

**Europa – politische Karte**

Rechts unten kleiner Eckabriss.



**Los 922 Ausruf: 10 €**

**Spanien und Portugal**

Rechts unten kleiner Eckabriss.



**Los 923 Ausruf: 10 €**

**Frankreich**



**Los 924 Ausruf: 10 €**

**Italien auch Croatien und Dalmatien**



Los 925 Ausruf: 10 €

Die Britischen Inseln



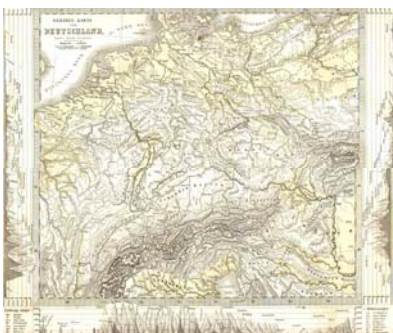
Los 926 Ausruf: 10 €

Schweden, Norwegen und Dänemark



Los 927 Ausruf: 10 €

Gebirgs-Karte Deutschland



Los 928 Ausruf: 10 €

Dänemark mit Schleswig, Holstein und Lauenburg, Island und Färöer



Los 929 Ausruf: 10 €

Deutschland – politische Übersicht



Los 930 Ausruf: 10 €

Nordwestliches Deutschland, Niederlande und Belgien



Los 931 Ausruf: 10 €

Nordöstliches Deutschland



Los 932 Ausruf: 10 €

Preussische Provinz Sachsen, Herzogthümer Anhalt

Links unten Eckabriss.



Los 933 Ausruf: 10 €

Südwestliches Deutschland und Schweiz



Los 934 Ausruf: 10 €

Südöstliches Deutschland



Los 935 Ausruf: 10 €

Die Schweiz



Los 936 Ausruf: 10 €

Polen, Galizien, Ungarn



Los 937 Ausruf: 10 €

Europäisches Russland



Los 938 Ausruf: 10 €

Osmanisches Reich in Europa, Griechenland



Los 939 Ausruf: 10 €

Asien – natürliche Bodenbeschaffenheit



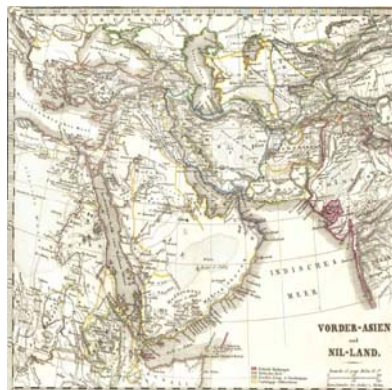
Los 940 Ausruf: 10 €

Asien – politische Übersicht



Los 941 Ausruf: 10 €

Vorder-Asien und Nil-Land



Los 942 Ausruf: 10 €

Ostindien mit den Inseln



Los 943 Ausruf: 10 €

Afrika nach den neuesten Entdeckungen



Los 944 Ausruf: 10 €

Nord-Amerika und West-Indien



Los 945 Ausruf: 10 €

Vereinigte Staaten von Nord-Amerika und Mexiko



Los 949                      Ausruf: 20 €

**Empire Francais en 1811, ca. 1876**

Kolorierter Kupferstich, der die verschiedenen Verwaltungsbezirke der napoleonischen Zeit darstellt. Gute Erhaltung, Knickfalte mittig, Ränder leicht ungleichmäßig. Format: 48x35. (E004)



Los 946                      Ausruf: 10 €

**West-Indien und Centro-Amerika**



Los 950                      Ausruf: 20 €

**Portrait: Johann Gottfried Ebel, ca. 1791**

Kupferstich des Arztes und Geologen sowie Reiseschriftstellers. Geboren 1764 in Züllichau, gestorben 1830 in Zürich. sein bekanntes Werk *Anleitung, auf die nützlichste und genußvollste Art die Schweiz zu bereisen* (Zürich 1793, 8. Aufl. 1843), das erste gute Reisehandbuch für die Schweiz. 4 kleine Befestigungslöcher in den Ecken, Fleck links oben. Format: 12,5x14. (E004)

Los 947                      Ausruf: 10 €

**Süd-Amerika**



Los 948                      Ausruf: 10 €

**Australien und Polynesien**

